
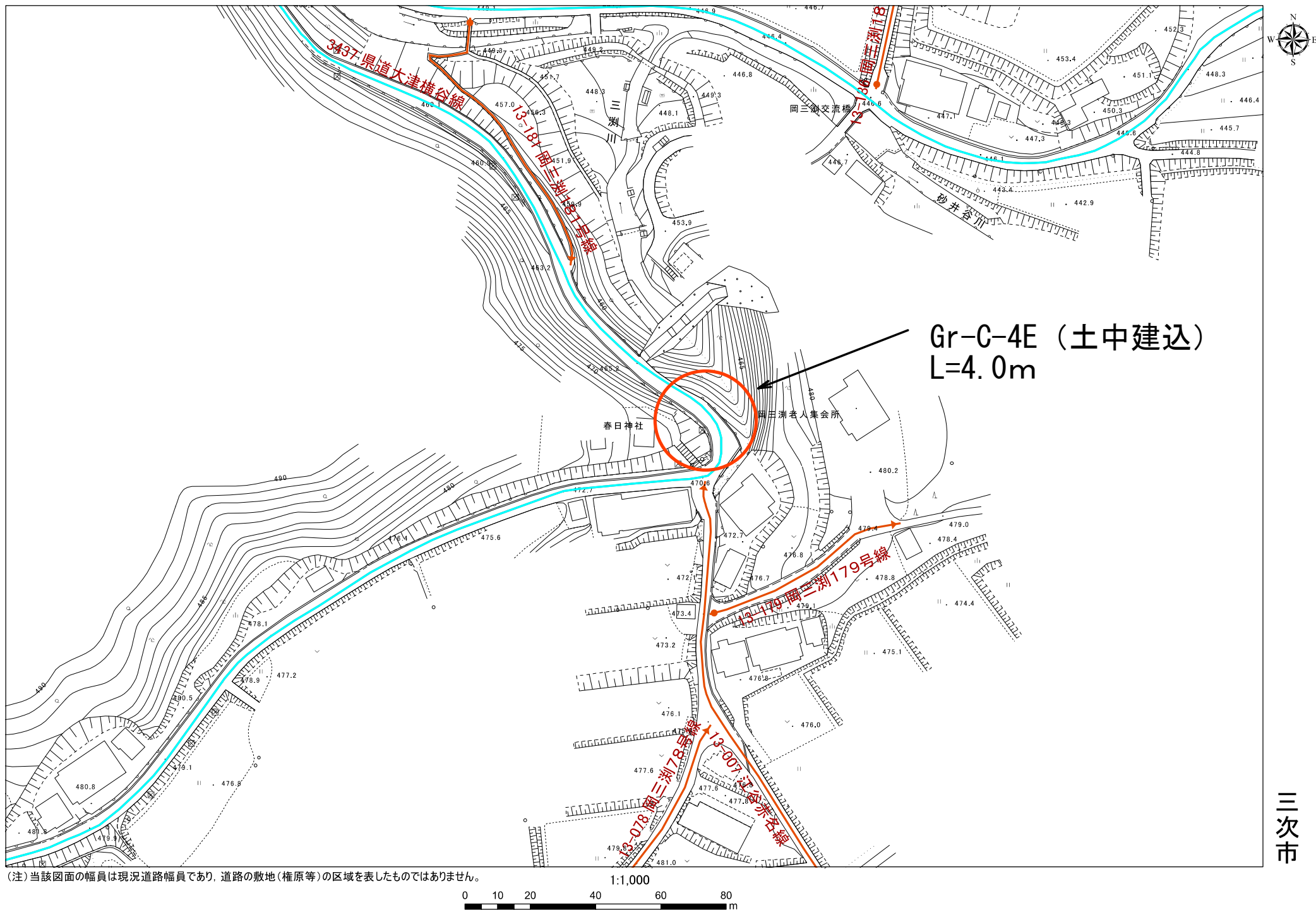


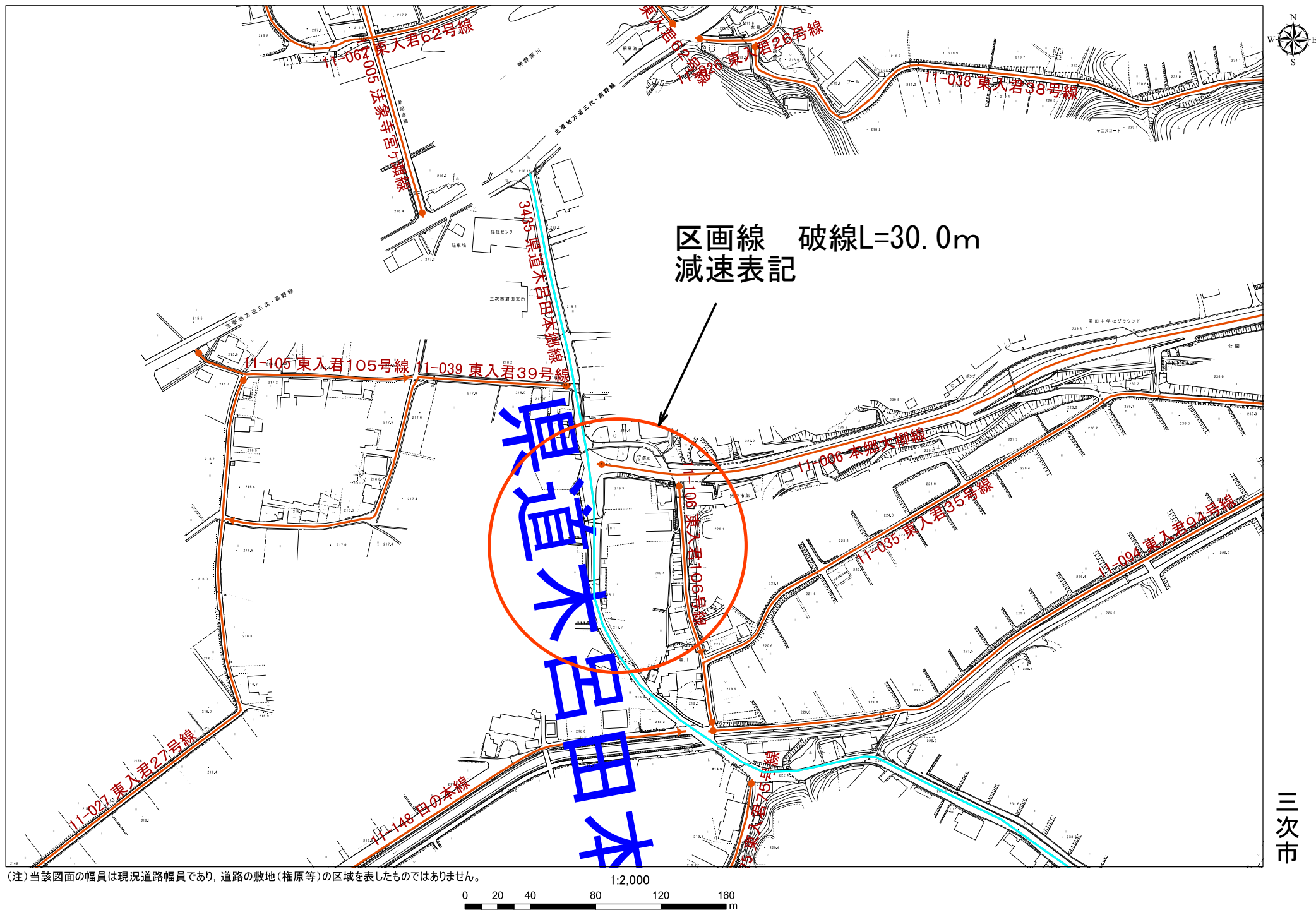
(注) 当該図面の幅員は現況道路幅員であり、道路の敷地(権原等)の区域を表したものではありません。

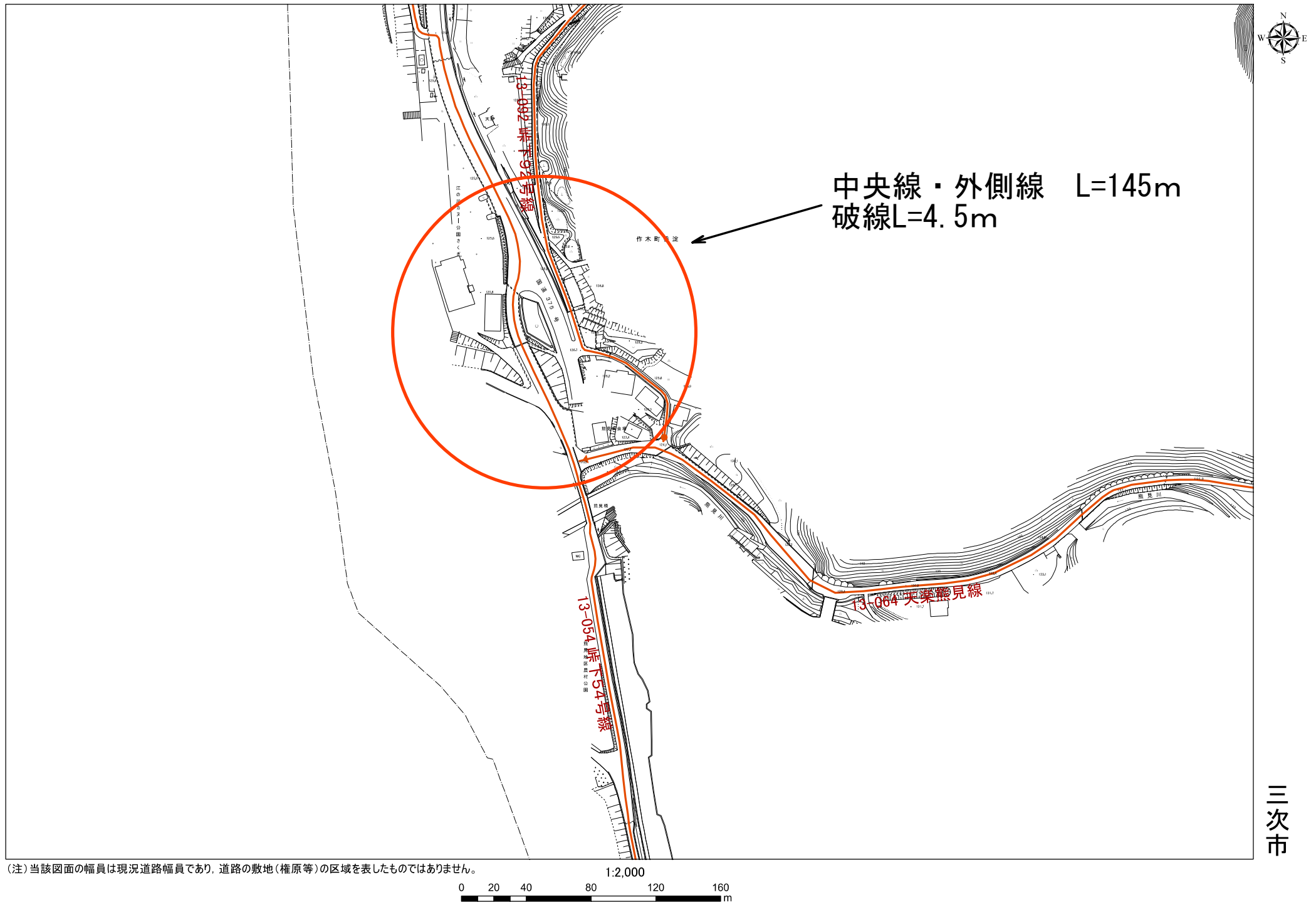
1:500





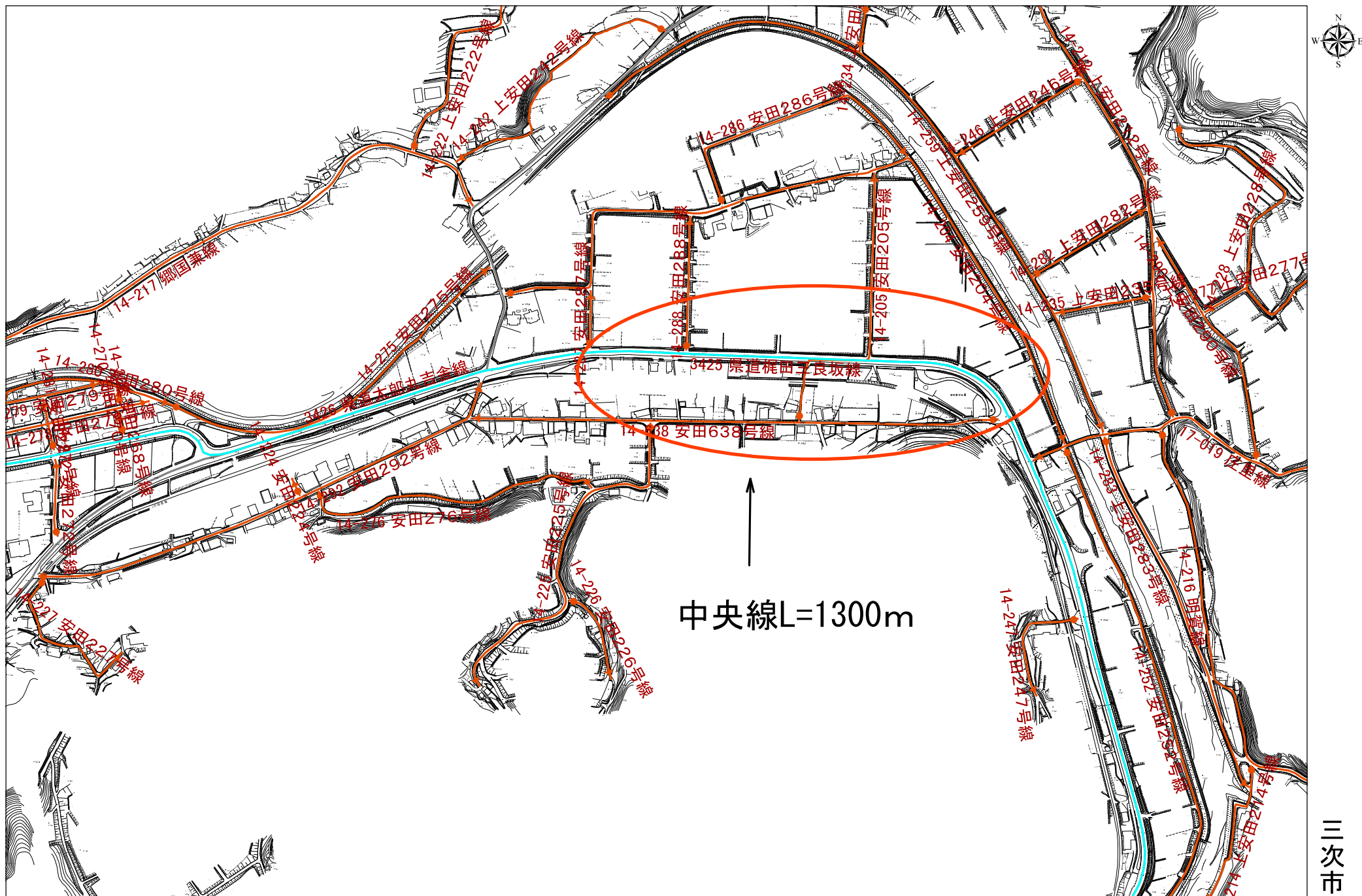
(注) 当該図面の幅員は現況道路幅員であり、道路の敷地(権原等)の区域を表したものではありません。





(注) 当該図面の幅員は現況道路幅員であり、道路の敷地(権原等)の区域を表したものではありません。



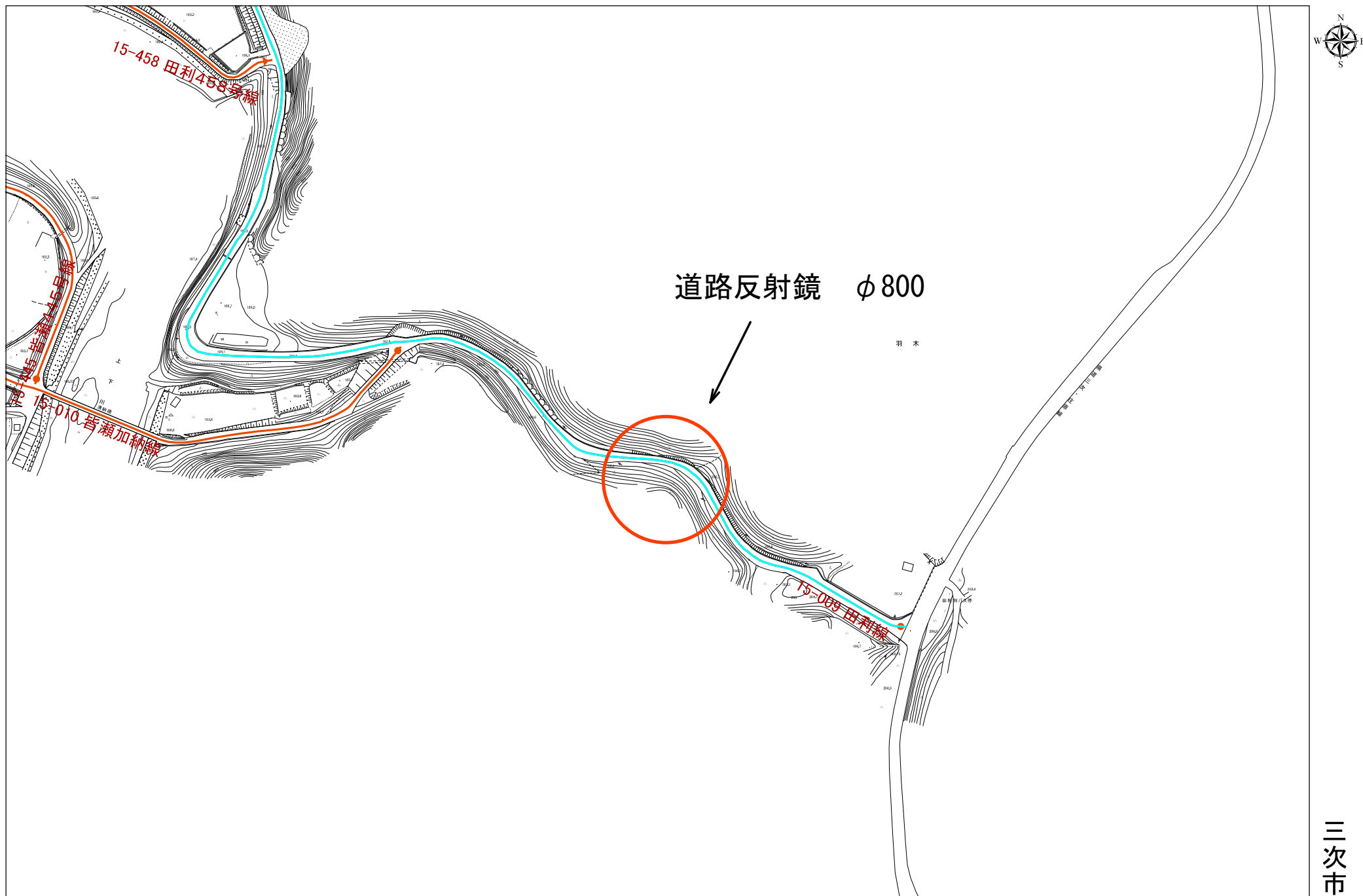


(注) 当該図面の幅員は現況道路幅員であり、道路の敷地(権原等)の区域を表したものではありません。

1:4,000

0 45 90 180 270 360 m





(注) 当該図面の幅員は現況道路幅員であり、道路の敷地(権原等)の区域を表したものではありません。

1:2,000

